



Sektionsmitteilungen

25. Jahrgang, Nr. 49, Oktober 2024

Unter anderem mit folgenden Inhalten:

- Bericht der Mitgliederversammlung 2024
  - Informationen zur Martini-Wanderung 2024
  - Unsere neue Schriffführerin stellt sich vor
  - Berichte über Wanderungen in der Region und den Alpen
- ... und vieles mehr



# Inhaltsverzeichnis

Vorwort.....	3
Readaktionsschluss des Folgeheftes.....	3
Mitgliederversammlung 2024 - Kurzbericht.....	4
Unsere neue Schriftführerin stellt sich vor.....	6
Martini-Wanderung 2024.....	7
Nachruf auf unsere Wander-Kollegin.....	8
Geplanter PaderMarsch 2025 in Paderborn.....	9
Wandern PLUS - Grundkurs Bergsteigen.....	10
Wanderwochenende in Radevormwald.....	14
Sektions-Stammtisch.....	16
Regelmäßige Termine.....	17
Wanderwochenende 2025 im Harz.....	20
Einladung zur JDAV-Vollversammlung.....	21
Olsberger Kneipp-Wanderweg, Teil 1.....	22
Wanderungen in der heimischen Region.....	24
Hinweise zur Mitgliedschaft.....	28
Online DAV-Mitglied werden.....	29
Materialausleihe.....	30
Aufnahmeantrag (Formular).....	31
Notfälle und Rettung in den Alpen.....	33
Ansprechpartner in der Sektion.....	34

*Titelbild: Eine Teilnehmerin im Grundkurs Alpin "Wandern Plus" auf dem Weg zur Enzianhütte*

## Impressum

### **Herausgeber:**

Sektion Paderborn des Deutschen Alpenvereins  
[www.alpenverein-paderborn.de](http://www.alpenverein-paderborn.de)

### **Bürozeiten:**

An jedem Mittwoch von 18:00 - 20:00 Uhr

### **Bankverbindung:**

Sparkasse Paderborn-Detmold  
IBAN DE 77 4765 0130 0001 0193 89  
BIC WELADE3LXXX

### **Redaktion:**

Reinhard Kockmann, Stefan Pföhler,  
Iris Gärtner  
Im Dörener Feld 2c, 33100 Paderborn,  
[redaktion@alpenverein-paderborn.de](mailto:redaktion@alpenverein-paderborn.de)

### **Druck:**

Böhle Druck Paderborn  
<http://www.boehledruck.de>

## Liebe Bergfreundinnen, liebe Bergfreunde,

die aktuellen Sektionsmitteilungen sind etwas dünner als sonst, was aber nicht bedeutet, dass sich der Umfang unserer Touren und Angebote verringert hat. Nachgelassen hat lediglich – sicher nur vorübergehend - die Freude am Schreiben von Berichten. Umso mehr möchte ich Euch die Lektüre der schönen Tourenbeispiele "Wandern PLUS" (Grundkurs Bergsteigen), das Wanderwochenende in Radevormwald oder den Olsberger KneippWanderweg, Teil 1 empfehlen. In den nächsten Sektionsmitteilungen oder zukünftig möglicherweise auch in weiteren Formaten – die Digitalisierung schreitet voran - könnt Ihr sicher wieder mehr und weniger „wanderlastig“ als in dieser Ausgabe über die Aktivitäten unserer Sektion erfahren.



Diese Sektionsmitteilungen enthalten auch einen Bericht über unsere Mitgliederversammlung im April 2024 (Seiten 4 und 5). Zur großen Erleichterung des Vorstands wurde der unumgänglichen Anpassung der Mitgliedsbeiträge mit Wirkung ab dem Vereinsjahr 2025 einstimmig zugestimmt. Ich bitte auch alle Mitglieder, die nicht dabei waren, um Verständnis für die neuen Beiträge, die auf S. 28 abgedruckt sind. Im Nachgang ergaben sich bereits neue Wünsche des Bundesverbands zum Verbandsbeitrag, der an den Bundesverband abzuführen ist, so dass der Anteil der Sektion an der Erhöhung absehbar deutlich schrumpfen wird. Als weiterer wichtiger Punkt ist die Wahl von Iris Gärtner als neuer Schriftführerin – mehr zu ihr auf Seite 6 – hervorzuheben. Der Vorstand ist somit für den Rest der laufenden Amtsperiode, die im April 2025 enden wird, komplett.

Vielleicht vermisst Ihr in diesem Heft den üblichen Aufruf und die Suchanzeigen für Eure Mitwirkung im Ehrenamt. Die Herausforderung Nachwuchs im Ehrenamt ist trotz einiger erster Rückmeldungen weiterhin sehr aktuell und vordringlich, die Suchanzeigen wurden jetzt aber auf unsere WEB-Seiten, die wesentlich flexibler aktualisiert werden können, verlagert. Schaut doch bitte auch dort mal, ob etwas für Euch dabei ist: <https://www.alpenverein-paderborn.de/Ehrenamt>. Parallel dazu arbeitet die Projektgruppe Ehrenamt intensiv weiter an der Optimierung der Aufbauorganisation und deren Festlegung in Satzung, Geschäftsordnung und Sektionshandbuch. Das wichtigste Ziel aber ist, dass sich zur nächsten Mitgliederversammlung im April 2025 ein gut abgestimmtes, hochmotiviertes Vorstands-Team zur Wahl stellen wird.

Zum guten Ende möchte ich Euch - wie in jeder Herbstausgabe - zu unserer traditionellen Martiniwanderung einladen. Diese wird am Samstag, 09. November stattfinden und uns nach Sandebeck zur gemeinsamen Einkehr in den Germanenhof führen, s. Seite 7. Die Preise des Vorjahres konnten – was in der aktuellen Zeit nicht einfach ist - gehalten werden. Die Wanderleiter Peter Fuest, Bernward Kirchoff und ich freuen uns auf eine rege Beteiligung bei gutem Wanderwetter.

*Euer Christian Hennig*

## Redaktionsschluss für das Sektionsheft 1/2025:

Bitte alle Berichte, Änderungen, Hinweise usw. für die kommende Ausgabe **spätestens bis zum 31. Januar 2025 an [redaktion@alpenverein-paderborn.de](mailto:redaktion@alpenverein-paderborn.de) senden!**

**Hinweise**, was beim Verfassen eines Berichtes zu beachten ist, findet ihr auf der Homepage der Sektion unter der Rubrik "Verein/Sektionsmitteilungen".

## Mitgliederversammlung 2024 - Kurzbericht

**Zur jährlichen Mitgliederversammlung der Sektion Paderborn am Mittwoch, 24. April 2024 um 19:30 Uhr kamen insgesamt 35 Mitglieder in das Sektionshaus, um den Bericht des Vorstands über das Vereinsjahr 2023 entgegenzunehmen. Nach der Einleitung zur Entwicklung der Mitgliederzahlen – nach der Corona-Delle mit einem erfreulichen Anstieg auf aktuell 3.059 Mitglieder, am 14. April 2024 konnte beim Boulder-Frühstück der Familiengruppe das 3.000ste Mitglied mit seiner Familie besonders begrüßt werden – wurden die aktuellen Schwerpunkte der Vorstandsarbeit in den Bereichen Klimaschutz sowie Nachwuchs im Ehrenamt zusammengefasst.**

Dem Alpenverein machen bereits heute die Folgen des Klimawandels im Alpenraum merklich zu schaffen. Es hat sich daher für den Klimaschutz das ambitionierte Ziel gesetzt, bereits bis zum Jahr 2030 nach dem Prinzip „Vermeiden vor Reduzieren vor Kompensieren“ klimaneutral zu werden. Für die Sektionen bedeutet dies konkret, dass diese für alle Aktivitäten, die in ihrer Verantwortung liegen, eine CO<sub>2</sub>-Bilanzierung durchführen. Aus einer ersten Grobabschätzung folgen für die Sektion Paderborn Emissionen in Höhe von ca. 30 t CO<sub>2</sub>/Jahr bzw. 10 kg CO<sub>2</sub>/(Mitglied und Jahr). Zum Vergleich: Bundesweit werden vom Gesamtverein mit derzeit ca. 1,5 Mio. Mitgliedern ca. 51.000 t CO<sub>2</sub>/Jahr bzw. 35 kg CO<sub>2</sub>/Mitglied und Jahr) emittiert. Aus den Zahlen folgt, dass der wesentliche Effekt weniger über die Optimierung der Aktivitäten der Sektion, sondern vielmehr über das Verhalten der Mitglieder außerhalb des Vereinslebens erzielt werden wird. Der Alpenverein hält hierzu ein sehr umfangreiches Informationsangebot zum Klimaschutz auf seinen WEB-Seiten bereit. Für die detailliertere Betrachtung in der Sektion wird immer noch eine/ein Klimaschutzkoordinator/in gesucht, der/die sich neben der Bilanzierung auch mit Maßnahmen zur Sen-

kung der CO<sub>2</sub>-Emissionen der Sektion beschäftigen soll.

### **Nachwuchs im Ehrenamt**

Dies ist wie in den meisten Sportvereinen auch in der Sektion Paderborn ein dringendes Thema. Aktuell sind etliche Positionen wie z.B. die des/der Naturschutzreferenten/in oder die der/des Hüttenwartin/Hüttenwarts und etliche weitere vakant. Zum Ende der aktuellen Wahlperiode des Vorstands, die im April 2025 ausläuft, müssen die Positionen der/des 1. Vorsitzenden und des 2. Vorsitzenden neu besetzt werden. Zur Gewinnung von neuen Ehrenamtlichen sind bereits einige Aktivitäten angelaufen. Dies betrifft z.B. die Infoabende für Neumitglieder gekoppelt mit einem Aktiven-Treffen („Team-Time“), die zweimal im Jahr angeboten werden. Der nächste Termin wird voraussichtlich am Freitag, dem 23. August 2024, sein. Des Weiteren wurde nach einer moderierten Vorstandsklausur im letzten November eine Projektgruppe gegründet, die sich der Optimierung der Aufbauorganisation widmet: Begrenzung von Aufgaben und Verantwortung in Umfang und Dauer, Vertretungsregelungen, Kommunikation und deren Verankerung/Dokumentation in Satzung, Geschäftsordnung und Sektionshandbuch. Ziel ist, dass sich zur nächsten Mitgliederversammlung im April 2025 ein gut abgestimmtes, hochmotiviertes Vorstandsteam zur Wahl stellen wird.

### **Der Kassenbericht**

Der Kassenbericht präsentiert vom Schatzmeister Bernward Kirchhoff zeigte für 2023 ein kleines Defizit. Die Kassenprüfung für das Vereinsjahr 2023 verlief ohne Beanstandungen. Der Vorstand wurde einstimmig entlastet. Obwohl Rücklagen für Restarbeiten am Sektionshaus sowie zur Absicherung des Zinsrisikos bei Auslaufen der Zinsbindungsfrist des Darlehens für die Sanierung des Sektionshauses (in 2027) noch in angemessener Höhe vorhanden sind, machen die

deutlich gestiegenen Abgaben an den Bundes- und Landesverband, Energiekosten, Zukauf von Dienstleistungen etc. eine Anpassung der Mitgliedsbeiträge unumgänglich. Die Mitgliederversammlung stimmte dem Vorschlag des Vorstands einstimmig zu. Eine Übersicht der neuen Mitgliedsbeiträge ab 2025 sind der Seite Mitgliedsbeiträge zu entnehmen. Beispielsweise steigt der Beitrag für Mitglieder, die zu Beginn des Vereinsjahres mindestens 25 Jahre alt sind (A-Beitrag), mit Wirkung ab 2025 von bisher 65 auf 75 EUR.

Wie üblich wurde aus den Referaten Ausbildung und Naturschutz sowie den Sportgruppen Kinder und Jugend (JDAV), Familie, Klettern und Bouldern, Wandern, Bergsteigen und Mountainbike eindrucksvoll und anschaulich über die Aktivitäten und Pläne berichtet. In fast allen Abteilungen ist Unterstützung gefragt! Weitere Informationen zu den Abteilungen und deren aktuellen Angeboten sind der WEB-Seite zu entnehmen.

Auch in diesem Jahr konnten wieder einige Mitglieder für ihre langjährige Mitgliedschaft geehrt werden: Christian Hennig und Stefan Pföhler (für jeweils 25 Jahre), Ralf Linnemann (für 40 Jahre), Birgitt Schuh-Johannsen (für

50 Jahre) sowie Heiner Dietsch, Alfred und Sigrid Rotsch (für jeweils 60 Jahre). Alfred Rotsch wurde bei dieser Gelegenheit auch für seinen jahrzehntelangen Einsatz als Leiter der Freitagsguppe (Fitness-Gymnastik für Junggebliebene und meistens Volleyball) und der ABC-Touren ausdrücklich gedankt!

### Neue Schriftführerin

Erfreulicherweise konnte das Amt der Schriftführerin/des Schriftführers, das seit dem Rücktritt von Marion Jaensch im Januar 2023 vakant war, wiederbesetzt werden. Die Kandidatin Iris Gärtner, die seit dem letzten Sommer Mitglied und insbesondere in der Wandergruppe aktiv ist, wurde einstimmig mit einer Enthaltung gewählt. Auch der fünf-sitzige Beirat ist wieder komplett. Hierfür einstimmig gewählt wurde Martina Vögele, die schon des längeren die Gruppe Bergsteigen leitet. Die Sektion freut sich auf gute Zusammenarbeit!

Anträge und Anfragen lagen bis zur gesetzten Frist am 10. April nicht vor. Der offizielle Teil der Mitgliederversammlung endete um 21:15 Uhr, so dass wie üblich noch Gelegenheit für etliche Gespräche in privater Runde blieb.

*Christian Hennig für den Sektionsvorstand*



*Heiner Dietsch (für 60 Jahre), Birgitt Schuh-Johannsen (für 50 Jahre), Christian Hennig und Stefan Pföhler (für jeweils 25 Jahre), Alfred und Sigrid Rotsch (für jeweils 60 Jahre), Ralf Linnemann (für 40 Jahre)*

## Unsere neue Schriftführerin stellt sich vor

Seit April 2024 bin ich die neue Schriftführerin im DAV Sektion Paderborn:

Mein Name ist **Iris Gärtner**, bin 43 Jahre und wohne in Lippstadt- Bad Waldliesborn. Seit dem Frühjahr 2023 bin ich Mitglied im DAV Sektion Paderborn. Eine Mitgliedschaft im DAV habe ich zum damaligen Zeitpunkt für sinnvoll gehalten, da ich im Jahr 2023 meine erste Hüttentour auf die Zugspitze angehen wollte und diese auch durchgeführt habe. Es ist erstaunlich, wie wenig man eigentlich für ein paar Tage benötigt – es passt alles in einen Rucksack.

Schon in meiner Kindheit habe ich die Berge in den Allgäuer Alpen erklommen. Aber auch in den Berchtesgadener Alpen und im Zillertal bin ich sehr gerne unterwegs, wo ich in den letzten Jahren viele schöne aber auch teilweise herausfordernde Wander- und Bergtouren gemacht habe.



Meinen ersten Kontakt zur Sektion Paderborn hatte ich im August 2023 auf dem Infoabend für Neumitglieder, wo ich viel über die Wandergruppe und deren Wanderangebote, die in der Region um Paderborn stattfinden, erfahren konnte. Dies hörte sich für mich sehr interessant an und so entschloss ich mich einige Wanderungen mitzumachen. Angefangen von der Martini-Wanderung, über die Silvesterwanderung bis hin zum Wandermarathon im Mai 2024 in Büren.

Als „Neue“ im Vorstand werde ich zwar erstmal nicht viel bewirken können. Aber ich denke, dass es lohnenswert ist mit anderen Leuten, die die gleichen Interessen haben, in einem Verein ehrenamtlich zu arbeiten.

*Iris Gärtner*

# Martini-Wanderung 2024

Die diesjährige Martini-Wanderung führt uns am Samstag, 09. November, in die schöne Region Sandebeck. Nach den Wanderungen treffen wir uns ab ca. 17:15 Uhr vor bzw. im „Germanenhof“ in Sandebeck zum Glühweinpfeifang und gemeinsamen Abendessen.

Es werden zwei Wanderstrecken angeboten: (festes Schuhwerk wird empfohlen):

**Wanderung 1: ca. 21 km (360 hm), ab Buke, Wiesenweg (Schützenplatz)**

Hinfahrt mit dem Wanderbus ab den Treffpunkten:

- 11:00 Uhr am Rosentor, vor den Häusern Kilianstr. 2-4;
- 11:15 Uhr am Pohlweg 55 (Gebäude N der Universität Paderborn).

Hier stehen genügend kostenlose Parkplätze zur Verfügung!

**Wanderleitung: Peter Fuest, Tel: 0170 3437036**

**Wanderung 2: ca. 13 km (300 hm), ab Billerbeck, Starenweg**

Hinfahrt mit dem Wanderbus ab den Treffpunkten:

- 13:00 Uhr am Rosentor, vor den Häusern Kilianstr. 2-4;
- 13:15 Uhr am Pohlweg 55 (Gebäude N der Universität Paderborn).

**Wanderleitung: Bernward Kirchhoff, Tel. 0151 56946971**

Wer direkt zum Glühweinpfeifang und Abendessen kommen möchte, ist gleichfalls herzlich willkommen. Für die eigenständige Anreise wird die Fahrt mit der Bahn (RB72) empfohlen.

**Die Abfahrt am Bahnhof Paderborn nach Sandebeck ist um 16:21 oder 17:21 Uhr auf Gleis 4.**

Die **Teilnahmekosten** sind abhängig vom Gericht, sie betragen für den Bustransfer, den Glühweinpfeifang und das Abendessen (ohne Getränke):

- |   |        |
|---|--------|
| <b>1 Gänsekeule mit Rosenkohl</b> , Rotkohl und Kartoffelknödel:                        | 39 EUR |
| <b>2 Sandebecker Backschinken mit Remoulade</b> , geback. Früchten und Kroketten:       | 29 EUR |
| <b>3 Tagliatelle mit Basilikum Pesto</b> , Ofentomaten u. Parmesanspänen (vegetarisch): | 27 EUR |

**Die Rückfahrt erfolgt ab ca. 20:15 Uhr**

mit dem Bus ab Sandebeck, Ankunft in Paderborn ab ca. 20:45 Uhr. Der Bus hält an verschiedenen Stellen, zuletzt am Parkplatz am Pohlweg 55.

**Karten sind nur im Vorverkauf erhältlich:**

- Am 30. Oktober 2024 beim Sektionsstammtisch (ab 20:00 Uhr) im Sektionshaus.
- Vom 19. Oktober bis zum 04. November 2024 (bis 18:00 Uhr) im „Outdoorladen“ in Paderborn, Markt 4, gegenüber dem „Hohen Dom“.
- **Neu:** Bis zum 04. November (18:00 Uhr) auch Anmeldung per E-Mail an [mail@alpenverein-paderborn.de](mailto:mail@alpenverein-paderborn.de) mit **Betreff „Martini 2024“** und je Person mit Angabe zum Gericht und der Wanderstrecke möglich! Es folgt die Bitte zur Zahlung der Teilnahmekosten, die endgültige Bestätigung folgt nach Zahlungseingang. Die Karten gibt's im Wanderbus.

Die Wanderleiter und ich freuen uns auf eine rege Beteiligung und stehen für Rückfragen gerne zur Verfügung.

**Weitere Informationen: Christian Hennig, Tel. 175/1866569**

## Wir nehmen Abschied

In tiefer Trauer müssen wir Abschied nehmen von unserer Wanderkollegin und Freundin  
**Marianne Fuest,**  
die am 27. Juli 2024 im Alter von nur 65 Jahren verstorben ist.



Marianne war 19 Jahre Mitglied in unserem Verein und gestaltete die Wanderungen aktiv und voller Ideenreichtum mit.

Wenn wir an Marianne denken, erinnern wir uns an eine lebensfrohe Frau mit einer großen Neugier auf die Welt und die Menschen, welche sie mit ihrer herzlichen und offenen Art schnell für sich gewinnen konnte.

Wir erinnern uns an eine Wander-freundin, mit der wir wunderbare Gespräche geführt haben.

Wir erinnern uns an Mariannes vorbehaltlose Hilfsbereitschaft und ihre große Energie, Probleme anzugehen und zu lösen.

Wir erinnern uns an ihre Kreativität bei Jubiläen und Festen, wo sie durch Ansprachen, Gedichte und Lieder für die richtige Einstimmung sorgte.

Wir erinnern uns an Mariannes offenes Ohr für unsere Alltagsprobleme.

Wir erinnern uns an ihren unerschütterlichen Optimismus.

Wir erinnern uns an eine stolze Frau - stolz, es nach ihrem Herzinfarkt und vielen Widerständen auf so manchen hohen Berg geschafft zu haben.

Wir erinnern uns an so viele Wanderungen mit Marianne an unserer Seite, nicht zuletzt an die Silvesterwanderungen, die sie ins Leben gerufen hat.

**Und all das bringt ein Lächeln in unser Gesicht.  
Und all das, woran wir uns erinnern, wird nicht verloren sein.**

*Deine Mitwanderinnen und Mitwanderer*



- SAVE THE DATE -

Wir veranstalten den ersten

# PADERMARSCH

voraussichtlich am Samstag, den

**13.09.2025**

**Sei dabei** und erkunde auf einer abwechslungsreichen Wanderstrecke von 50 Kilometern Paderborns historische Altstadt, den kürzesten Fluss Deutschlands, coole Streetart und die landschaftliche Vielfalt des Stadtgebietes mit seinen Flüssen, Seen und Wäldern!

**Sei dabei** und erfahre alle Neuigkeiten zur Planung, zur Strecke und zum Ticketverkauf als erstes über unseren Newsletter!

**Sei dabei** und unterstütze uns bei der Organisation des Padermarsches oder als Helfer vor Ort!

**Sei dabei** und fördere das Event als Sponsor und präsentiere dein Unternehmen den 300 Teilnehmern beim Padermarsch!

## SEI DABEI!

Melde dich unter:

**[padermarsch@alpenverein-paderborn.de](mailto:padermarsch@alpenverein-paderborn.de)**

oder bei Steffi Buckler 0151 209 48 963



Deutscher Alpenverein  
Sektion Paderborn  
Im Dörener Feld 2c  
33100 Paderborn

# "Wandern PLUS"

(Grundkurs Bergsteigen), 16.-22.06.2024



## **16.06.24 Tal/Bergstation Fellhornbahn – Hammerspitze - Fiderepasshütte**

Vom 16.-22.06.2024 waren wir mit 5 Teilnehmern auf der von Dirk Neuheisel organisierten und geleiteten Tour „Wandern PLUS (Grundkurs Bergsteigen)“ in den Allgäuer Alpen unterwegs.

Nach einem Vortreffen Ende Mai im Vereinshaus in Paderborn trafen sich am Sonntagmorgen zunächst vier von uns an der Talstation der Fellhornbahn in Oberstdorf – jede Menge Vorfreude, aber durchaus auch Fragezeichen hinsichtlich der Wetter- und Wegbedingungen im Gepäck.

Die ersten gut 1000 Höhenmeter legten wir mit der Fellhornbahn bis zur Station Schlapoldsee und dann mit der Fellhorn-Gipfelbahn zurück. Von hier aus ging es, zunächst noch bei durchwachsenem Wetter, an der Kanzelwand entlang in Richtung Walser Hammerspitze (2170 m). Unterwegs warteten bereits die ersten kleinen Kraxeleien und Schneefelder auf uns – da konnten wir direkt mit der Umsetzung der Kursinhalte starten. Von der Walser Hammerspitze ging es bei immer besserem Wetter weiter zur Fiderepasshütte (2070 m), unserer Unterkunft für die erste Nacht.

## **17.06.24 Fiderepasshütte – Fiderepasscharte – Krumbacher Höhenweg – Mindelheimer Hütte**

Am Montagmorgen liefen wir am schneebedeckten Hang gegenüber der Hütte entlang in Richtung Fiderescharte (2199 m). Von hier aus ging es unterhalb der Schafalpenköpfe und hoch über dem Rappental über den Krumbacher Höhenweg zur Mindelheimer Hütte (2013 m) – immer wieder über Schneefelder, die uns die ganze Woche begleiten sollten. Zeitgleich machten sich Dirk B. und Melanie, die zwei Nachzügler, auf den Weg. Durch das schöne Wildental, von Mittelberg über die verschneite Kemptner Scharte, kamen sie zur Mindelheimer Hütte.

Nach einer kleinen gemeinsamen Pause gab es eine Übungseinheit in Kartenkunde, Wegelänge berechnen und mit dem Kompass navigieren und orientieren. Eine kleine Wanderung Richtung Angerer Kopf mit Gehen im weglosen Gelände schloss sich an. Bei so viel Schnee vor der Hütte durften auch gleich mal die Steigeisen und Grödel getestet werden.

Beim Abendessen besprachen wir die Tour für den nächsten Tag, es sollte auf die andere Seite des Tals zur Rappenseehütte gehen.

**18.06.24 Mindelheimer Hütte (2013 m) – Schrofepass – Mutzentobel - Rappenseehütte (2091 m), 5,5 Stunden, 898 Hm runter, 965 Hm rauf, 10,8 km**



*Auf der Fiedererpass-Scharte*

Gegen 8:15 Uhr ging es bei sonnigem Wanderwetter los. Erst runter ins Rappental (1522 m), anschließend wieder rauf über den Schrofepass, ein sehr schöner Weg gesichert mit Drahtseilen, Felsstufen, Alubrücken und Tritten. Durch Latschenkiefergänge und hohe Stufen ging es um den Grüner herum. Unterhalb der Schlosswand und des Grüners lud ein See zur Pause ein.

Vom Sattel des Mutzenkopf ging es in steilen Serpentin in den Mutzentobel hinein, kleine Bäche und ein Schneefeld kreuzten unseren Weg. Vor Augen hatten wir nun die Rotgundspitze (2485 m) und die Hochgundspitze (2460 m). Unterhalb dieser beiden Berge lag unser Tagesziel, die Rappenseehütte. Ab einer Höhe von ca. 1900 m zeigten sich wieder die ersten Schneefelder. Nach einer kleinen Anhöhe erreichten wir den mit einer dicken Eisschicht bezogenen Rappensee. Der Wirt hatte für uns zwei Vierbettzimmer.

Schnell wurde entschieden, ein Mädels- und Bubenzimmer zu belegen. Nach dem Abendessen saßen wir über der Karte. Übungen im Schnee und der Aufstieg zum Hochrappenkopf waren der Plan für den nächsten Tag. Konstantin hatte für uns noch viele Informationen zum Hüttenalltag. Meike und Dirk N. zeigten uns das Spiel Hornochse.

**19.06.24 Rutschen und Übungen im Schnee an der Rappenseehütte und Begehung des Hochrappenkopfes (2425 m), 4,5 Stunden, 385 Hm runter, 385 Hm rauf, 3,8 km**

Erst gab es Trittschulung im Schneefeld (rauf und runter, queren). Danach zeigte uns Dirk N., was wir machen, wenn es auf einem Schneefeld zu einem Sturz kommt. Kopfüber



*Karte und Kompass an der Mindelheimer Hütte*

in Rückenlage ließen wir uns ins Tal rutschen und nahmen ordentlich Fahrt auf, es sollte ja realistisch sein. Bei einem Sturz im Gelände wären wir ja auch recht schnell. Und dann blitzartig die gelernten Griffe anwenden. Erst über eine Seite drehen, Kopf nach oben, in die Bauchlage, und dann schnell bremsen und in den Liegestütz.

Gut vorbereitet starteten wir zum Hochrappenkopf. Der erste Teil der Strecke verlief durch große Schneefelder, erst flach, dann schnell stark ansteigend. Ab der Scharte ging es zum Gipfel über einen schneefreien kleinen Steig, bevor wir über einen blühen-

den Wiesenhang den Gipfel auf 2424 m erreichten.

Zurück an der Hütte genossen wir die Aussicht, beobachteten Murmeltiere und Steinböcke, bevor der schöne Tag mit einem leckeren Hüttenessen und einer Runde Hornochse endete.

**20.06.24 Rappenseehütte (2091 m) – Enzianhütte – Einödsbach – Waltenberger Haus (2084 m), 6 Stunden, 1139 Hm runter, 1119 Hm rauf, 1,2 km**

Eigentlich wollten wir oben rum. Doch der Schnee war zu hoch und der Weg zum Waltenberger Haus noch nicht gespurt. Daher mussten wir ziemlich viele Höhenmeter runter und wieder rauf bewältigen. Über die steilen Hänge des Linkerskopfes ging es bergab zur Enzianhütte. Der Weg war ein schmaler Steig, gesäumt von vielen Wasserläufen. Geröll und Lawinenabgänge hatten an manchen Stellen für Schäden gesorgt. Ein großes Schneefeld war so ausgehöhlt, dass



*Aufstieg zum Waltenberger Haus*

wir drunter her krabbeln konnten. Auf der Enzianhütte, Deutschlands höchster Brauerei, probierten wir bei einer Pause das Bier. Steil bergab führte der Weg weiter Richtung Peters Alpe.

In Einödsbach (1114 m), unserem tiefsten Punkt, ging es an einer kleinen Kapelle wieder bergauf ins Bacherloch. Weiter in engen Serpentinien immer höher. Zugewucherte Halden, kleinere Stellen zum Klettern, gesicherte Seilstellen, ein großer Bachlauf und mehrere Wasserfälle machten diesen Weg zu einem abwechslungsreichen Erlebnis. Oben dann unser Ziel, das Waltenberger Haus, ein



*Auf dem Weg zur Enzianhütte*

runder Neubau von 2017, der auf einem Vorsprung der Hochfrottspitze sitzt.

Nach einer kleinen Stärkung mit Kuchen und Getränk bezogen wir unser 8er Bettenlager. Eine kleine Übungseinheit hatte Dirk N. dann noch für uns. Klettergurt, Helm, Knotenkunde und Sicherung, bevor der Abend mit einem leckeren Schmaus und natürlich der Hornochsenrunde endete.

**21.06.24 Waltenberger Haus – Bockkarscharte (2504 m), 2 Stunden, 230 Hm runter, 230 Hm rauf, 1,2 km**

Wir starteten durch viel Schnee bergauf zur Bockkarscharte. Die Wolken zogen schon gräulich über uns hinweg, es war kühl im Gegensatz zu den vergangenen Tagen. Die Flan-



*Abstieg Bacherloch*

ken der Hochfrottspitze und des Bockkar-  
kopfes säumten unseren Weg nach oben.  
Leider mussten wir abbrechen. Das Wetter  
schlug um. Wolken und Nebelschwaden zo-  
gen auf, die Sicht war eingeschränkt.  
Zurück im Waltenberger Haus gab es eine  
Einführung von Dirk N. in Wetterkunde. Pe-  
trus schickte dazu das perfekte Naturschau-  
spiel von Wolken, Sonne, Regen und  
Nebelschwaden. Am Abend gab es Linsen-  
dal, ein wirklich leckerer Schmaus, bevor wir

Fußball zur EM 2024 guckten und natürlich  
auch am letzten Abend Hornochse spielten.

**22.06.24 Waltenberger Haus – Einödsbach –  
Alpe Eschbach, 3 Stunden, 1190 Hm runter,  
90 Hm rauf, 7 km**

Frühstücksbuffet, ein traumhafter Ausblick  
auf die Allgäuer Alpen, Sonne, blauer Him-  
mel mit einzelnen Wolken, so begann unser  
letzter gemeinsamer Tag. Leider lag in den  
Flanken zur Trettachspitze noch zu viel  
Schnee, so dass wir auch den eigentlich ge-  
planten Weg nicht nehmen konnten. Wir gin-  
gen daher den Weg durchs Bacherloch  
zurück ins Tal.

Wer hatte an der Uhr gedreht? Die Tage wa-  
ren viel zu schnell vergangen. Aber in einem  
waren wir uns alle einig, „Wandern PLUS“,  
geführt von Dirk Neuheisel, war ein Berga-  
benteuer im Allgäu mit leckeren Schman-  
kerln, jeder Menge gutem Wetter, schönen  
Naturerlebnissen und vielen Höhenmetern.  
Trittsicherheit, Schneefeldquerungen, Siche-  
rung, Wetteranalyse und Tourenplanung hat-  
ten wir gelernt und wird uns bei unseren  
nächsten Wanderungen stets begleiten.

*Melanie Böhmer und Meike Schonlau*



*Die Gruppe macht Pause an der Enzianhütte*



## Wanderwochenende in Radevormwald

**April, April – er macht was er will. Dieser Spruch war das Motto für unser Wanderwochenende im Bergischen Land. Denn von kalten Regen, frischen Wind und etwas Sonne war alles dabei.**

Nach Eintreffen der 15 Wanderinnen und Wanderer am **Freitagmittag** beim "Sport + Seminar Center" in Radevormwald gab es zur Stärkung erstmal Kaffee und Kuchen. Als der Regen etwas nachließ, machten wir uns auf in Richtung Norden. Unsere erste Wanderung verlief über teilweise etwas matschige Wege, die aber oftmals eine schöne Fernsicht boten. Vorbei an einer Pferdekoppel, erreichten wir nach halber Strecke das kleine Dorf Remlinggrade mit seiner sehr markanten Kirche. Umkehren lohnte sich hier nun nicht mehr. So ging es weiter durch Wind und Regen, bis zwischendurch die Sonne auch mal durchkam. Nach einem schönen Stück

auf einem natürlichen Hohlweg und etwas Kletterei durch den wilden Wald kamen wir nach 3,5 Stunden, 12,8 Kilometern und 299 Höhenmetern wieder an unserer Herberge an.



*Unterwegs ein schöner Hohlweg*



*Pause in leichtem Regen*

Nach dem Frühstück starteten wir am **zweiten Tag** wieder im Regen direkt von unserer Unterkunft aus. Zunächst ging es durch die historische Innenstadt von Radevormwald. Doch schnell erreichten wir das grüne Umland und auch der Regen ließ nach. Durch einen schönen Wald und über die kleine Sieperbachbrücke erreichten wir schließlich die Wiesbach-Vorsperre und danach die Wuppertalsperre, die wir von nun an über mehrere Kilometer immer im Blick hatten. Besonders



*Am zweiten Tag: eine Pause ohne Regen*

die Wupper-Talsperre beeindruckte mit einer Größe von über 25 Mio. cbm Stauinhalt und der 320 m langen, 40 m hohen Staumauer. An der Wupper entlang ging es dann Richtung Dahlhausen und Vogelsmühle mit seinem historischen Bahnhof und Fabrikgebäuden. Schließlich erreichten wir nach 23 Kilometern, 6,5 Stunden und 588 Höhenmetern wieder das "Sport + Seminar Center".



*An der Wupper im Ort Vogelsmühle mit einem schönen, alten Herrenhaus*

Start unserer **dritten Wanderung** im Bergischen Land war am Sonntag das kleine Örtchen Egen, ca. 8 Kilometer von Radevormwald entfernt. Ein schöner Waldweg führte uns zunächst zur Neye-Talsperre. Diese ist mit einem Stauinhalt von 6 Millio-

nen cbm deutlich kleiner als die Wupper-Talsperre, dafür umso natürlicher in der Wildnis gelegen. Weiter ging es dann über angenehme Waldwege zur Bever-Talsperre, welche heute dem Hochwasserschutz und der Naherholung gilt. Nach 13,8 Kilometern und 332 Höhenmetern gönnten wir uns nach 3,5 Stunden Wanderung am Ziel in Egen noch Kaffee und Kuchen, bevor es auf die Heimreise ging.



*Am dritten Tag auf dem Weg nach Egen.*

*Text: Stefanie Buckler*

*Fotos: Reinhard Kockmann*



*Die Kirche in Egen, typisch für die Gegend*

## Sektions-Stammtisch

Zum gemütlichen Sektionsstammtisch laden wir alle Mitglieder und Freunde der Sektion Paderborn ein.

**Dieser findet jeweils am letzten Mittwoch im Monat um 20:00 Uhr in unserem Vereinshaus im Paderborn, Dörener Feld 2c statt.**

Neben Informationen zu aktuellen Aktionen und Planungen der Sektion und des Bundesverbands werden in der Regel auch Bildvorträge aus den Abteilungen angeboten.

Im Anschluss besteht die Gelegenheit zu gemeinsamen Tourenplanungen und natürlich

auch zu privaten Gesprächen in gemütlicher Runde.

Und damit das Ganze nicht zu trocken abläuft, gibt es auch diverse gekühlte Getränke zu günstigen Preisen.

Die einzelnen Termine für den Sektionsstammtisch sind im Terminplan aufgeführt und werden kurzfristig auch über die örtliche Presse bekannt gegeben.

**Im Juli und Dezember finden keine Stammtische statt.**

Schaut doch einfach mal wieder rein!

Der Vorstand

## Hinweise für Referentinnen und Referenten

Gesucht werden Bildberichte zu Touren und Aktionen von unseren Abteilungen, wie auch von Einzelpersonen.

Von Interesse sind Berichte aus allen Teilen der Welt, womit auch die heimische Region ausdrücklich eingeschlossen ist.

Das Publikum ist besonders dankbar, wenn es neben einem Eindruck von der Gegend auch praktische Hinweise und Tipps, was auf der Tour besonders empfehlenswert war bzw. was anders gemacht werden sollte, erhält.

**Der Vortrag sollte in der Regel eine Länge von nicht mehr als 30 bis 45 Minuten haben.**

Aber auch Kurzbeiträge sind willkommen. Ein Beamer und - nach Absprache (!) - auch ein Notebook stehen zur Verfügung.

Also bitte meldet Euch, wenn Ihr etwas zu berichten habt. Die anderen Mitglieder werden es Euch danken. Auch Wünsche und Anregungen nehmen wir gerne entgegen.

Weitere Informationen bei:

**Dr. Christian Hennig, Tel.: 0175/1866569**

## Bürozeit im Vereinshaus

Die Bürozeit ist immer **mittwochs von 18:00 - 20:00 Uhr** oder nach Absprache (mail@alpenverein-paderborn.de).



## Klettergruppen und deren Termine

### Kindergruppe I

**Zielgruppe:** 8-10 Jahre

**Trainingszeiten:** Mittwochs von 15:45 - 17:00 Uhr (außer in den Schulferien)

**Ansprechpartner:** Peter Schneider

**E-Mail:** kindergruppe1@alpenverein-paderborn.de

### Kindergruppe II

**Zielgruppe:** 11-13 Jahre

**Trainingszeiten:** Mittwochs von 17:00 - 18:15 Uhr (außer in den Schulferien)

**Ansprechpartner:** Marlin Link

**E-Mail:** kindergruppe2@alpenverein-paderborn.de

### Jugendgruppe

**Zielgruppe:** 14- 18 Jahre

**Trainingszeiten:** Montags 18:00 - 19:45 im Vereinshaus & mittwochs 18:00 - 19:45 Uhr (außer in den Schulferien)

**Ansprechpartner:** Sören Michaelis

**E-Mail:** jugendgruppe@alpenverein-paderborn.de

Weitere Informationen finden Sie auf unserer Internetseite unter [www.alpenverein-paderborn.de/](http://www.alpenverein-paderborn.de/)

## Klettern im DAV-Haus / "Boulderparadies"

Dienstags: 19:30 Uhr - 21:00 Uhr: Angelika und Lars

Mittwochs: 20:00 Uhr – 22:00 Uhr: Rüdiger und Paul

Donnerstags: 18:00 Uhr - 20:00 Uhr: Heirich und Florian

Freitags: 15.30 Uhr – 18:00 Uhr: Tony, Heirich und Felix

## Klettern im Ahorn-Sportpark

- Dienstags: 19:30 - 21:45 Uhr
- Donnerstags: 19:00 - 21:45 Uhr
- Freitags: 19:15 - 21:45 Uhr
- Sonntags: 15:00 - 18:00 Uhr \*

### Voraussetzungen für's Klettern im Ahorn-Sportpark:

- Aktive Mitgliedschaft im Alpenverein
- Gültiger DAV-Kletterschein (Toprope oder Vorstieg)

Kosten: Sektionsmitglieder PB 3 EUR, DAV-Mitglieder anderer Sektionen: 7 EUR, Familien am Sonntag 4 EUR

**Ansprechpartner:** Peter Schneider (E-Mail: [klettern@alpenverein-paderborn.de](mailto:klettern@alpenverein-paderborn.de))

\*) fällt bei Großveranstaltungen im Ahorn-Sportpark aus, bitte den Terminkalender auf [www.alpenverein-paderborn.de](http://www.alpenverein-paderborn.de) beachten

## Termine 2024 - Auf einen Blick

### **SO, 13.10.24: Olsberger Kneipp-Wanderweg, Teil 2**

Info: Claudia Mudersbach

### **MI, 30.10.24: Monatsstammtisch (20:00 Uhr) mit Bildvortrag**

"Wanderungen im Val Grande", Referent: Friedhelm Jütte

Treff: DAV-Haus, Info: Christian Hennig

### **SA, 09.11.24: Martini-Wanderung**

Mit Ziel „Germanenhof“ in Sandebeck; Wanderleiter: Peter Fuest (lange Strecke) und Bernward Kirchhoff (kurze Strecke).

Info: Christian Hennig

### **MI, 27.11.24: Monatsstammtisch (20:00 Uhr) mit Bildvortrag**

"Klettersteige im Raum Mittenwald", Referenten: Peter Fuest und Alfred Fiedler.

Treff: DAV-Haus, Info: Christian Hennig

### **SO, 01.12.24: Grünkohl-Wanderung**

Info: Peter Fuest

### **DI, 31.12.24: Silvester-Jahres-Abschluss-Wanderung**

Info: Steffi Buckler

### **FR, 18.04.25: Karfreitags-Wanderung**

Info: Peter Fuest

### **23.05. - 25.05.2025: Wanderwochenende im Harz**

Siehe Ausschreibung in diesem Heft;

Info: Bernward Kirchhoff

### **Aug. / Sept. 2025: Alpen-Hüttentouren**

Es sind einige Alpen-Hüttentouren in Planung. Bitte sich dazu auf der Internet-Seite der Sektion informieren: [www.alpenverein-paderborn.de](http://www.alpenverein-paderborn.de)

### **13.09.2025: PaderMarsch**

Siehe Ausschreibung in diesem Heft

### **Treffpunkt für Fahrgemeinschaften:**

**Private Fahrgemeinschaften sprechen sich untereinander über einen Abfahrtsort ab.**

## Alpin-Treff

Der Alpin-Treff ist ein offenes Forum für Anfänger und Fortgeschrittene. Jede/r ist uns willkommen, nicht nur zu unseren Themen, sondern auch, um individuelle Fragen zu eigenen Touren oder Ausrüstung zu klären.

Im vergangenen Jahr wurde der Alpin-Treff etwa jeden zweiten Monat zu unterschiedlichen Themen im Bereich Bergsteigen durchgeführt, wie zum Beispiel Selbstrettung, Orientierung oder Spaltenbergung.

Das Team Bergsteigen freut sich darüber, dass wir mit unseren Themen auf Interesse bei euch stoßen und nehmen aber auch Anregungen für neue Themenbereiche gern mit auf.

Die Termine und Inhalte des Alpin-Treff für das kommende Jahr sind nun auf unserer Homepage zu sehen

**([www.alpenverein-paderborn.de/bergsteigen/alpin-treff/](http://www.alpenverein-paderborn.de/bergsteigen/alpin-treff/))!**

Vorab schicken wir aber auch immer noch ca. eine Woche vor den Terminen eine kurze Erinnerungs-E-Mail. Dafür müsst ihr allerdings im Verteiler sein

**(kurze Anmeldung unter [bergsteigen@dav-paderborn.de](mailto:bergsteigen@dav-paderborn.de) und ihr seid drin!!!).**

Informationen zu Angeboten und Terminen der Sektion bzgl. Alpin-Sport finden sich im Internet unter

**[www.alpenverein-paderborn.de/bergsteigen/](http://www.alpenverein-paderborn.de/bergsteigen/).**

Tina Vögele für das Team Bergsteigen

## MTB-Gruppe

Seit 2023 trifft sich in (un)regelmäßigen Abständen die neue Mountainbike-Gruppe der Sektion Paderborn.

Es hat sich noch keine feste Struktur mit regelmäßigen Angeboten und Aktivitäten gebildet. Wir versuchen uns regelmäßig, einmal im Monat (immer am letzten Sonntag), zu treffen und eine gemeinsame Tour, ein Fahrtechniktraining o.ä. zu absolvieren.

**Bei Interesse meldet euch gerne bei Philip ([philip.krueger@alpenverein-paderborn.de](mailto:philip.krueger@alpenverein-paderborn.de)) und verpasst keine Informationen.**

## Neues DAV-Ausbildungsprogramm 2025

Am 30.09. hat der DAV das neue Ausbildungsprogramm zur Ansicht veröffentlicht.

Dann könnt ihr euch einen Überblick über die im Kursjahr 2025 angebotenen Aus- und Fortbildungen verschaffen. Die Anmeldung startet dann gestaffelt Mitte Oktober. Das Kursjahr 2025 dauert ausnahmsweise von 01.11.2024 bis 31.12.2025. Ab 2026 entspricht dann das Kursjahr dem Kalenderjahr.

**<https://ausbildung.alpenverein.de/page.aspx?name=Ausbildungsprogramm>**

## Wander-Wochenende 2025 im Harz

Nach - bisher zwei - erfolgreich durchgeführten Veranstaltungen in den letzten beiden Jahren, bieten wir im kommenden Frühjahr wieder ein Wanderwochenende an.

Dieses Mal geht es in den Harz. Hier gibt es eine Unzahl von Wanderwegen, von denen wir einige erkunden werden. Am Fuße des Wurmberges in Braunlage haben wir ein großes Ferienhaus angemietet.

Neben einem großen Aufenthaltsraum stehen uns eine gut eingerichtete Küche, 9 Schlafzimmer und 8 Badezimmer zur Verfügung. Ebenso gibt es kostenloses WLAN, Bettwäsche und Handtücher.

Frühstück werden wir selbst organisieren, Abendessen entweder im Haus oder in einem Restaurant. Die Modalitäten werden die TeilnehmerInnen untereinander abstimmen.

### Und hier die Daten und Bedingungen:

- **Wann: Freitag, 23.05.25 bis Sonntag, 25.05.25**
- Teilnehmerzahl: max. 20
- Voraussetzung: Mitgliedschaft im DAV, Fitness für Wanderstrecken von 20 km und 500 hm
- **Kosten: Mitglieder DAV Paderborn 145,00 EUR, anderer Sektionen 165,00 EUR** (Übernachungskosten inkl. Kurtaxe)
- Eigenanreise, aus Umwelt- und Kostengründen bitte in Fahrgemeinschaften
- Alle TeilnehmerInnen erhalten eine TeilnehmerInnenliste
- **Anzahlung: 45,00 EUR pro Person nach (!) Anmeldebestätigung**
- **Anmeldung: per eMail an [bernward.kirchhoff@alpenverein-paderborn.de](mailto:bernward.kirchhoff@alpenverein-paderborn.de)**
- Wie bei allen Fahrten unserer Sektion gelten auch hier unsere allgemeinen Reisebedingungen (siehe Webseite: [https://www.alpenverein-paderborn.de/205-SektionPaderborn/Downloads/DAV-PB-ARB\\_211123.pdf](https://www.alpenverein-paderborn.de/205-SektionPaderborn/Downloads/DAV-PB-ARB_211123.pdf))

Über eine rege Teilnahme freut sich

*Bernward Kirchhoff*



# Einladung zur JDAV-Vollversammlung

Liebe JDAV-Mitglieder der Sektion Paderborn, liebe Jugendleiter\*innen, Funktionsträger\*innen und Leiter\*innen der Kinder- und Jugendgruppen,

hiermit lade ich euch herzlich ein zur

**Jugendvollversammlung 2024**

**am 24.11.2024 ab 16:00 Uhr**

**im Vereinshaus des DAV Sektion Paderborn**

## **Tagesordnung:**

- **Begrüßung**
- **Rückblick ins Jahr 2023/24**
- **Ausblick ins Jahr 2024/25**
- **Wahl der Jugendreferentin/des Jugendreferenten**
- **Wahl des Jugendausschusses**
- **Wahl der Delegierten für den Landesjugendversammlung**
- **Verschiedenes**

Auf der Sektionsseite findet ihr unter Sektion/Service/Downloads einen Vordruck für die Einverständniserklärung eurer Eltern für eure Teilnahme an der JVV. Bringt diese bitte mit, wenn ihr unter 16 Jahre alt seid.

Fragen? Ergänzungen, zum Beispiel zum Punkt „Verschiedenes“? Meldet euch gerne unter [jugend@alpenverein-paderborn.de](mailto:jugend@alpenverein-paderborn.de)

Ich freue mich auf eine gelungene Jugendvollversammlung.

Wer Lust hat bringt seine Kletterschuhe mit, eventuell können wir im Anschluss noch bouldern.

Eure Jugendreferentin  
*Annamarie Strobel*

## Olsberger Kneipp-Wanderweg, Teil 1

### Kurze Wegbeschreibung:

**Parkplatz rechts von dem Haus Ruhrstr. 12 in Olsberg – Kneipp-Kurpark – etwas durch den Ort Olsberg – (A4) - Parkplatz Langer Berg – Kneipp-Wanderweg – Maxstollen – Tretstelle Papendiek – Rote Brücke – Mittagspause bei der Grotte Gierskopp – Olsberg (703 m) – Tretstelle Luisenquelle – Hasley – (A4) Richtung Olsberg – Cafe Kropff**

Nach der Begrüßung wurde in einer Schweigeminute an die verstorbene Marianne Fuest gedacht, die einen Tag zuvor verstorben war. 25 Wanderer und eine Hündin hatten sich zeitig ins Sauerland aufgemacht um den ersten Teil des Kneipp-Wanderweges bei hervorragendem Wetter zu erwandern. Nach Informationen der Wanderleiterin zur Wegstrecke ging es los. Erst durch einen Teil des Kurparks, dann langsam steigend über diverse Höhenmeter zum Parkplatz Langer Berg. Hier erreichten wir den offiziellen Kneipp-Wanderweg, der mit einem großem „K“ über einen kleinen Fluss gekennzeichnet ist. Oben angekommen sind die Wandersleute schon auf Betriebstemperatur und genießen bei einer Trinkpause die mitgebrachten Getränke. Auf Schotterwegen und schmalen naturbelassenen Wegen ging es zum Maxstollen und

nach einer kleinen Fotopause weiter auf den Kneipp-Wanderweg, vorbei an der Tretstelle Papendiek zum „Wandertreff“ Rote Brücke. Unmittelbar hiernach kamen die Wandersleute zur Grotte Gierskopp, wo ausreichend Sitzmöglichkeiten für die Mittagspause vorhanden waren.



*Am Eingang zum historischen Maxstollen*

Gestärkt ging es über Wald- und Schotterwege zu einer Stelle, wo der ausgeschilderte Weg verlassen wurde. Oberhalb des offiziellen Kneipp-Wanderweges teilte sich die Gruppe, vier Wandersleute gingen direkt einige Kilometer auf gleicher Höhe zum Hasley und von da aus zum Cafe. Alle anderen stie-



*Unterwegs zum Gipfel*



*Am höchsten Punkt angekommen, dem Olsberg-Gipfel*

gen über schmalen Waldpfaden im steilen Anstieg zum Olsberg hinauf und genossen die Aussicht auf den gleichnamigen Ort. Nach dem Gipfelfoto ging es ebenfalls auf schmalen Waldpfaden bergab, vorbei an der Luisenquelle und Hasley. Für Olsberg ist Hasley ein Ort der Schützenbrüder. Von hier ging es zum Cafe Kropff, wo für alle Geschmäcker

was dabei war.

Schon jetzt möchte ich auf den zweiten Teil des Kneipp-Wanderweges aufmerksam machen, der am 13. Oktober 2024 stattfindet.

*Claudia Mudersbach*



*Gruppenfoto auf dem höchsten Punkt: Olsberg-Gipfel bei 703 Meter*

# Wanderungen in der heimischen Region

## (Sonntags- und Wochentags-Wanderungen)

Auch in diesem Jahr waren unsere zwei Wandergruppen wieder unterwegs - bevorzugt in der heimischen Region von Teuto und Egge.

Am Sonntag werden meistens Strecken um die 20 km gewandert, in der Woche und an einigen Feiertagen sind bevorzugt Wanderungen zwischen 12 und 15 Kilometern auf dem Plan. Während sich in der Woche meistens (nur) unter zehn TeilnehmerInnen einfanden, war an Sonn- und Feiertagen eine rege Beteiligung zu verzeichnen.

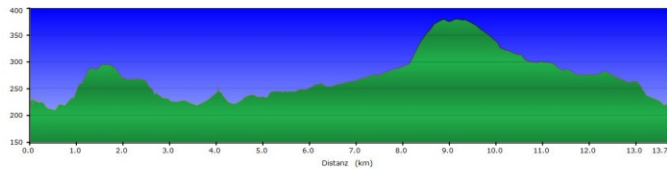
Und hier auch noch ein Aufruf an alle, die gute Wanderstrecken kennen: Sowohl bei den Sonntags- als auch an den Wochentags-Wanderungen werden neue Wanderwege und -führer gesucht. Sich einfach mal trauen, eine Wanderung anzubieten.

**Meldet euch beim Wanderwart Peter Fuest:**  
**wandern@alpenverein-paderborn.de**

## Hammerhof - Schwarzbachtal

21.01.2024, Sofie Gandor

Steckenlänge: ca. 14 km  
Dauer: ca. 4:20 Std. (inkl. Pausen)  
Netto-Gehzeit: 3:15 Std.  
Höhenmeter: 315



Kurze Wegbeschreibung:

Waldinfozentrum Hammerhof – Wiesentweg Ost – A14/A15 – A1 – A5 – Mittagspause – Mägdebrunnen – A2 – X3/A2 – A9/X3 – A8 - Hammerhof

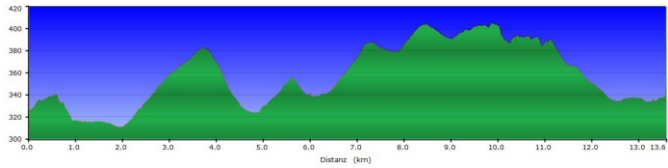




## Wochentags-Wanderung "Rund um Kleinenberg"

27.02.2024, Friedhelm Jütte / Reinhard Kockmann

Streckenlänge: ca. 14 km  
Dauer: ca. 3:45 Std. (inkl. Pausen)  
Netto-Gehzeit: 2:45 Std.  
Höhenmeter: 221



Kurze Wegbeschreibung:

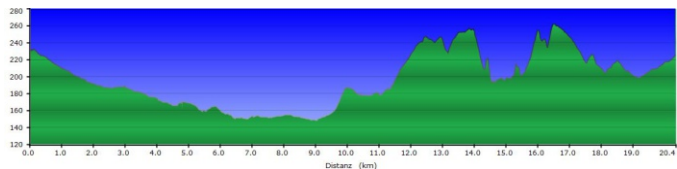
Marienkapelle Kleinenberg – Marien-Grotte – Katharienhof – A7k – Wüstung Oberhagen – A6k – EGV-Hütte Kleinenberg – A5k – Eggeweg – Klippen- u. Felsenmeer – A4k – Kleinenberg – Pilgercafe - Marienkapelle



## Rund um Schlangen

11.02.2024 / Konstantin Paul

Streckenlänge: 20,6 km  
Dauer: ca. 5 Std. (inkl. Pausen)  
Netto-Gehzeit: 4 Std  
Höhenmeter: 326



Kurze Wegbeschreibung:

Parkplatz Kreuzkrug – A3 – X4 – Diemel-Lippe-Weg – Tütgemühle – Diemel-Lippe-Weg – Ehrenfriedhof – Mühlenberg – Langes Tal (Mittagspause) – A2 – Hühnerberg – A1 - Kohlstädt – Wallberg – Roteberg – Heuwinkels Hütte – Oesterholz – Fürstenallee - Kreuzkrug



## Karfreitags-Wanderung: Rund um Hörste

29.03.2024 / Heinz u. Monika Hermisch

Fotos: Monika Hermisch u. Bernward Kirchhoff

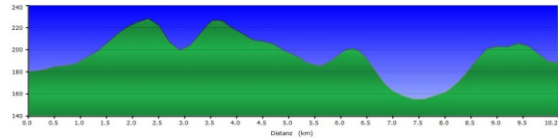
Streckenlänge: ca. 11 km

Dauer: ca. 3 Std. (inkl. Pausen)

Höhenmeter: 160

Kurze Wegbeschreibung:

Haus Berkenkamp – A2 – Iberg – A1/A2 – Hörster Bach – Am Freibad Hörste – Hörster Bruch – Hörster Krug – A1/A2 – A2 – Haus Berkenkamp (Cafe)



## Eggerunde Willebadessen

WTW / 09.05.2024 / Reinhard Kockmann

Fotos: Uta Stolze-Welsing

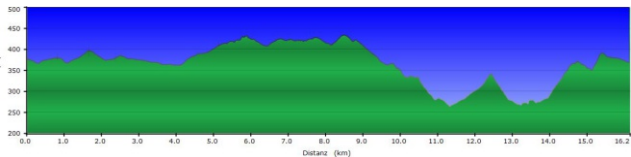
Streckenlänge: ca. 16,4 km

Dauer: ca. 5 Std. (inkl. Pausen);

Netto-Gehzeit: 3:40 Std.

Höhenmeter: 414;

Max. Höhe: 470 m



Kurze Wegbeschreibung:

Parkplatz Hütte „Alte Eisenbahn“ – Eggeweg – Kleiner Herrgott – A2 – A2k – A3 – Eggeweg – Bierbaums Nagel – Klippenweg – Kroll-Hütte – Karlsschanze – A3 – A5/A6 – Bahnhof Willebadessen – Jägerhof (Einkehr) – Hirschstein – A3 - Parkplatz



## "Hagebuttenrunde"

WTW / 30.05.2024 / Reinhard Kockmann

Streckenlänge: ca. 15 km  
Dauer: 4:17 Std. (inkl. Pausen)  
Pausenzeit: 1:10 Std.  
Höhenmeter: 346; max.  
Höhe: 428 m



Kurze Wegbeschreibung:

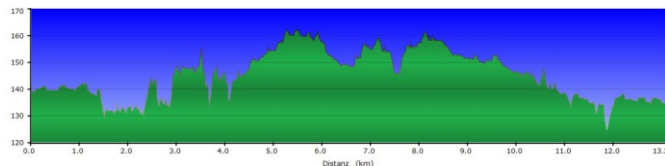
Parkplatz Rehberghütte – Eggeweg – Schwarzes Kreuz – Bodostein – Sportplatz Langeland (Mittagspause) – Erpentrup – A3 – Osterberg – X8 – Emmerquelle – Aaquelle – Parkplatz Rehberghütte



## Furlbachtal

WTW / 19.06.2024 / Sofie Gandor

Streckenlänge: ca. 13,2 km  
Dauer: ca. 4:22 Std. (inkl. Pausen)  
Pausen: 1:30 Std.  
Höhenmeter: 195



Kurze Wegbeschreibung:

Wanderparkplatz Stukenbrock-Senne – Soldatenfriedhof – Furlbach – Bärenbach – Furlbachpfad – Benteiche – Romantisches Furlbachtal - Parkplatz



<b>Mitgliederkategorie ab 1.1.2025</b>	<b>Jahresbeitrag</b>	<b>Aufnahmegebühr</b>
<b>Vollbeitrag (A-Mitglied)</b> Erwachsene ab 25 Jahren, die keiner anderen Beitragsgruppe zugeordnet sind.	<b>75,00 Euro</b>	<b>20 Euro</b>
<b>Ermäßigter Beitrag (B-Mitglied)</b> Ehe- / Lebenspartner(in) eines Mitglieds mit Vollbeitrag in der Sektion Paderborn (gemeinsame Adresse und einheitliche Bankverbindung !). Senioren ab 70 Jahren (auf Antrag).	<b>40,00 Euro</b>	<b>15 Euro</b>
<b>Gastbeitrag (C-Mitglied)</b> Mitglieder einer anderen Sektion, die dort eine bestehende A- oder B-Mitgliedschaft haben.	<b>30,00 Euro</b>	-
<b>Junior (D-Mitglied)</b> 18 - 24 Jahre	<b>40,00 Euro</b>	<b>10 Euro</b>
<b>K/J – Kind/Jugendlicher als Einzelmitglied</b> 0 - 17 Jahre	<b>25,00 Euro</b>	-
<b>Familienbeitrag</b> Beide Ehe-/Lebenspartner (A-Mitglied + B-Mitglied). Für Kinder im Familienverbund keine Aufnahmegebühr.	<b>115,00 Euro</b>	<b>35 Euro</b>

**Bitte beachten:**

Keine Barzahlung — nur Einzugsermächtigung möglich. Bankgebühren bei Lastschrift-rückgabe müssen mit 5 Euro berechnet werden.

Stichtag für die Einstufung ist das Alter am 01. Januar des Beitragsjahres. Die Umstufung bei Überschreiten einer Altersschwelle erfolgt zu Beginn des Folgejahres. Bei Vereinsbeitritt ab dem 01. September halbiert sich der Beitrag für das laufende Jahr.

**Kündigung:**

Eine Kündigung der Mitgliedschaft ist nur zum Ende eines Kalenderjahres möglich. Sie wird nur wirksam, wenn Sie bis zum **30. September des laufenden Jahres** in der Geschäftsstelle eingegangen ist!

**Anschrift / Bankverbindung:**

**Bitte melden Sie jede Änderung ihrer Adresse oder Bankverbindung sofort an die Geschäftsstelle der Sektion Paderborn. Sie sichern sich dadurch die fortlaufende Zusendung unseres Sektionsheftes und der DAV-Zeitschrift Panorama. Ein Beitragseinzug, der wegen einer falschen oder nicht bekannten Kontonummer nicht durchgeführt werden kann, verursacht unserer Sektion hohe Kosten und zusätzliche Arbeit.**

## Hinweise zum Mitgliedsbeitrag

**Die neuen Mitgliedsausweise werden i.d.R. bis Ende Februar versendet.  
So lange ist Dein alter Ausweis auch noch gültig.**

Bist Du umgezogen oder hast eine andere Bankverbindung, dann teile uns das doch bitte umgehend mit! Entweder persönlich in der Geschäftsstelle, per E-Mail ([mail@alpenverein-paderborn.de](mailto:mail@alpenverein-paderborn.de)) oder unter [mein.alpenverein.de](http://mein.alpenverein.de).

Denk bitte daran, dass Du damit sicherstellst, dass Du die DAV-Zeitschrift Panorama und den Mitgliedsausweis so weiterhin erhältst. Ein Beitragseinzug, der wegen einer falschen oder nicht bekannten Kontonummer nicht durchgeführt werden kann, verursacht Deiner Sektion hohe Kosten und zusätzliche Arbeit.

Möchtest Du Deine Sektion finanziell unterstützen, dann kannst Du gerne etwas spenden.

Wir sind vom Finanzamt Paderborn unter der SteuerNr. 339/5780/1205 als gemeinnützig anerkannt.

Wir senden Dir gerne eine Spendenbescheinigung zu.

Die **Bankverbindung unserer Sektion**

(gilt für alle Zahlungen wie z.B. Kursgebühren, Spenden, Fahrten usw.):

**DE77 4765 0130 0001 0193 89**

**BIC: WELADE3LXXX (Sparkasse PDH)**



QR-Code für die Banking-APP:

### Fälligkeit der Beiträge:

Die Beiträge für das laufende Jahr sind zum 01.01. des jeweiligen Jahres fällig. Bis auf weiteres erfolgt der Einzug per SEPA-Lastschrift zum 31. Januar des jeweiligen Jahres.

Bei Eintritt innerhalb des lfd. Jahres ist der Beitrag zum 1. des Folgemonates fällig. Der Einzug erfolgt hier zum jeweiligen Quartalsende. Die Lastschrifteinzüge erfolgen unter Angabe unserer Gläubigeridentifikationsnummer: DE85ZZZ00000133657 und der

Mandatsreferenznummer: 20500xxxxxx, mit xxxxxx = Mitgliedsnummer des Kontoinhabers (Mitgliedes, eines Ehepartners bzw. eines Elternteiles).

## Online DAV-Mitglied werden

Mit der Onlinemitgliederaufnahme kannst Du Dir direkt einen vorläufigen Ausweis selber ausdrucken. Dieser ist dann 4 Wochen lang gültig. Nach der Durchführung der Lastschrift, wird Dir der endgültige Ausweis zugeschickt. Die vorläufige Mitgliedschaft tritt mit der Übermittlung der Daten sofort in Kraft.

<https://www.dav-shop.de/beta-mitgliederaufnahme/default.aspx?SN=1205>

### Digitaler Mitgliedsausweis:

Ein digitaler Mitgliedsausweis kann über den Mitglieder-Self-Service Mein.Alpenverein.de abgerufen werden. Der digitale Mitgliedsausweis ist ein optionales Angebot für alle Mitglieder bzw. Mitgliedshaushalte in Form einer PDF-Datei. Für neue Mitglieder ist der digitale Mitgliedsausweis frühestens drei Wochen nach dem Beitritt abrufbar.

**Gültig ist er - wie auch der gedruckte Mitgliedsausweis - nur in Verbindung mit einem amtlichen Lichtbildausweis.**

## Materialausleihe

Die Sektion Paderborn hält für ihre Mitglieder einige Ausrüstungsgegenstände zur Ausleihe bereit. Derzeit im Ausleihbestand sind folgende Gegenstände:

- **Sitzgurte,**
- **Helme,**
- **Klettersteigbremsen,**
- **Steigeisen,**
- **Eispickel**
- **Lawenpiepser (werden ohne die notwendigen Batterien verliehen),**
- **Lawen-Schaufel und -Sonde**
- **Crashpads**
- **Weiteres Material auf Anfrage (kein Verleih von Seilen!)**
- **Diverse Bücher, Gebiets- und Kletterführer (AV-Karten nur zur Einsicht)**

**Wegen der begrenzten Anzahl der Gegenstände wird eine frühzeitige Reservierung empfohlen.**

Für Ausrüstungsgegenstände wird zur Zeit pro Gegenstand ein **Kostenbeitrag von 5 Euro/Woche (Lawenpiepser und Crashpads 10 EUR/Woche)** erhoben, der zur Beschaffung neuer Ausrüstung verwendet wird.

Die Sektionsjugend (Minderjährige bis einschließlich 17 Jahre) erhält einen Rabatt von 50 %. Dieser Rabatt gilt auch für Kinder von Sektionsmitgliedern.

Kursleiter, die im Rahmen einer Sektionsveranstaltung ausleihen, haben prinzipiell Vorrang vor allen anderen Sektionsmitgliedern.

Die Ausleihe von Büchern ist kostenfrei.

Bei der Ausleihe ist ein **Pfand** in Höhe des Kostenbeitrag zu hinterlegen. Je Buch/Führer etc. ist ein Pfand von **5 EUR** zu hinterlegen.

**Ausgabe und Rückgabe** erfolgt (nach Absprache und Reservierung) in der Regel mittwochs abends :von 18 - 19 Uhr (Rückgabe) und 19 - 20 Uhr (Ausgabe) in unserem DAV-Haus:

**Im Dörener Feld 2c, 33100 Paderborn,**

**Tel.:05251/57665**

**ausleihe@alpenverein-paderborn.de**

**Verbindliche Regeln für das Ausleihen von Ausrüstungsgegenständen:**

- Die Nutzung der ausgeliehenen Geräte erfolgt eigenverantwortlich. Die Nutzer müssen vom sachgerechten Gebrauch des Gerätes Kenntnis haben.
- Vor jedem Gebrauch ist ein eigenverantwortlicher Sicherheitscheck von einer erwachsenen Begleitperson vorzunehmen.  
Bei festgestellten Mängeln dürfen die Gegenstände nicht mehr verwendet werden.
- Eine Haftung für Sach-/Personenschäden, die bei der Benutzung der ausgeliehenen Geräte entstehen, ist auf die vom DAV abgeschlossenen Versicherungen begrenzt.
- Mängel und Beschädigungen am Material sind bei der Rückgabe unbedingt zu melden.  
Bei Verlust oder Beschädigung muss der Wiederbeschaffungswert ersetzt werden.
- Bei verspäteter Rückgabe wird je Gegenstand ein **Säumniszuschlag** in Höhe von 5 EUR pro angefangene Woche (Lawenpiepser 10 EUR pro angefangene Woche) erhoben.

# Aufnahmeantrag (bitte in Druckschrift ausfüllen)

per Mail an

An die Sektion

**Paderborn**

des Deutschen Alpenvereins e. V.

Namenszusatz

**Geschäftsstelle**

Straße, Hausnr.

**Im Dörener Feld 2C**

PLZ, Ort

**33100 Paderborn**

Für den Versand im Fernstempel hier die Adresse der gewählten Sektion eintragen.

**Hinweise:**

**Hinweise zur Mitgliedschaft:** Mit nebenstehender Unterschrift bestätigt die Antrag stellende Person, dass sie die Ziele und insbesondere die Satzung der Sektion anerkennt. Es wird darauf hingewiesen, dass die Mitgliedschaft kalenderjährlich gilt und sich, sofern nicht fristgerecht gekündigt wurde, jeweils automatisch um ein weiteres Jahr verlängert (gilt auch mit Erreichen der Volljährigkeit).

Im Falle eines Austritts muss dieser jeweils bis zum 30. September schriftlich gegenüber der Sektion erklärt sein, damit er zum Jahresende wirksam wird. Die Mitgliedschaft beginnt mit der Entrichtung des Jahres-Mitgliedsbeitrags.

**Wichtiger Hinweis:** Bitte melden Sie jede Anschriftenänderung sofort Ihrer Sektion (nicht der DAV-Bundesgeschäftsstelle in München).

**Mitgliedschaft:**

## MitgliederMagazin DAV Panorama/Sektionsmitteilungen/Newsletter:

Ich möchte das MitgliederMagazin DAV Panorama nicht als gedruckte Ausgabe sondern in digitaler Form beziehen. Die Angabe einer E-Mail-Adresse ist verpflichtend.

Ich möchte die Sektionsmitteilungen nicht als gedruckte Ausgabe sondern in digitaler Form beziehen. Die Angabe einer E-Mail-Adresse ist verpflichtend.

Ich möchte den Newsletter der Sektion abonnieren.

## Meine\*r Partner\*in möchte Mitglied/Zweitmitglied (ZM) werden:

Name	Vorname	Titel	Geburtsdatum	<input type="checkbox"/> Ich habe Anspruch auf Ermäßigung lt. beiliegendem Nachweis.
ZM Name der Hauptsektion			Mitgliedsnummer bei der Hauptsektion	Eintrittsdatum

Ort	Datum	Unterschrift Partner*in
-----	-------	-------------------------

## Folgende Kinder möchten auch Mitglied/Zweitmitglied (ZM) werden:

Name	Vorname	Geburtsdatum	E-Mail (bitte angeben, wenn vorhanden)
ZM Name der Hauptsektion		Mitgliedsnummer bei der Hauptsektion	Eintrittsdatum

Name	Vorname	Geburtsdatum	E-Mail (bitte angeben, wenn vorhanden)
ZM Name der Hauptsektion		Mitgliedsnummer bei der Hauptsektion	Eintrittsdatum

Name	Vorname	Geburtsdatum	E-Mail (bitte angeben, wenn vorhanden)
ZM Name der Hauptsektion		Mitgliedsnummer bei der Hauptsektion	Eintrittsdatum

Ort	Datum	Unterschrift eines gesetzlichen Vertreter*in
-----	-------	--

Diese Familienmitglieder sind bereits Mitglied in dieser Sektion:

Name	Vorname	Geburtsdatum	Mitgliedsnummer	Eintrittsdatum
Name	Vorname	Geburtsdatum	Mitgliedsnummer	Eintrittsdatum

Der Sektion bzw. der DAV-Bundesgeschäftsstelle wird das Recht eingeräumt, zu überprüfen, ob eine entsprechende Hauptmitgliedschaft vorliegt und gegebenenfalls die Anschriften abzugleichen.

# Aufnahmeantrag (bitte in Druckschrift ausfüllen)



Deutscher Alpenverein

## Datenschutzerklärung

Wir möchten Sie darüber informieren, dass die von Ihnen in Ihrer Beitrittserklärung angegebenen Daten über Ihre persönlichen und sachlichen Verhältnisse (sogenannte personenbezogene Daten) gleichermaßen auf Datenverarbeitungs-Systemen der Sektion, der Sie beitreten, wie auch des Bundesverbandes des Deutschen Alpenvereins (DAV) gespeichert und für Verwaltungszwecke der Sektion, bzw. des Bundesverbandes verarbeitet und genutzt werden. (Art. 6 Abs. 1 lit. b DSGVO). Verantwortliche Stelle im Sinne des § 3 (7) BDSG bzw. Art. 4 lit. 7 DSGVO ist dabei die Sektion, der Sie beitreten.

Eine Übermittlung von Teilen dieser Daten an die jeweiligen Landes- und Sportfachverbände findet nur im Rahmen der in den Satzungen der Landes- und Sportfachverbände festgelegten Zwecke statt. Diese Datenübermittlungen sind notwendig zum Zwecke der Organisation eines Spiel- bzw. Wettkampfbetriebes und zum Zwecke der Einwerbung von öffentlichen Fördermitteln und dient daher dem berechtigten Interesse (Art. 6 Abs. 1 lit. DSGVO).

Wir sichern Ihnen zu, Ihre personenbezogenen Daten vertraulich zu behandeln und nicht an Stellen außerhalb des DAV, weder außerhalb der Sektion, noch außerhalb des Bundesverbandes und der jeweiligen Landes- und Sportfachverbände weiterzugeben. Soweit wir Auftragsverarbeiter für die Datenverarbeitung einsetzen, haben wir die erforderlichen Verträge gem. Art. 28 DSGVO geschlossen – für nähere Informationen, welche Auftragsverarbeiter eingesetzt werden, kontaktieren Sie bitte Ihre Sektion. Sie können jederzeit schriftlich Auskunft über die bezüglich Ihrer Person gespeicherten Daten erhalten und Korrekturverlangen, soweit die bei der Sektion und der Bundesgeschäftsstelle gespeicherten Daten unrichtig sind. Sollten die gespeicherten Daten für die Abwicklung der Geschäftsprozesse der Sektion, bzw. des Bundesverbandes nicht erforderlich sein, so können Sie auch eine Sperrung, gegebenenfalls auch eine Löschung Ihrer personenbezogenen Daten verlangen. Beruht die Nutzung der Daten auf dem berechtigten Interesse, können Sie Widerspruch erheben, beruht sie auf Ihrer Einwilligung, können Sie diese jederzeit mit Wirkung für die Zukunft widerrufen. Schließlich haben Sie das Recht, sich bei der zuständigen Aufsichtsbehörde zu beschweren.

Der Bundesverband des DAV sendet periodisch das Mitgliedermagazin DAV Panorama in der von Ihnen gewählten Form (Papier oder digital) zu. Sollten Sie kein Interesse am DAV Panorama haben, so können Sie dem Versand bei Ihrer Sektion des DAV schriftlich widersprechen oder Sie ändern die Bezugsart selbstständig über das Selfserviceportal Mein.Alpenverein (<https://mein.alpenverein.de>).

Nach einer Beendigung der Mitgliedschaft werden Ihre personenbezogenen Daten gelöscht, soweit sie nicht, entsprechend der steuerrechtlichen Vorgaben, aufbewahrt werden müssen.

Eine Nutzung Ihrer personenbezogenen Daten für Werbezwecke findet weder durch die Sektion, den Bundesverband, Kooperationspartner des Bundesverbandes des Deutschen Alpenvereins noch durch die jeweiligen Landes- und Sportfachverbände statt.

Ich habe die obenstehenden Informationen zum Datenschutz zur Kenntnis genommen und akzeptiert.

Ort	Datum	Unterschrift (bei Minderjährigen einer gesetzlichen Vertreterin)
		X

Ich willige ein, dass die Sektion sowie der Bundesverband des DAV meine E-Mail-Adresse zum Zwecke der Übermittlung der von mir ausgewählten Medien sowie zur allgemeinen Kommunikation nutze.

Ort	Datum	Unterschrift (bei Minderjährigen einer gesetzlichen Vertreterin)
		X

Ich willige ein, dass die Sektion sowie der Bundesverband des DAV, soweit erhoben, meine Telefonnummern zum Zwecke der Kommunikation nutzen.

Ort	Datum	Unterschrift (bei Minderjährigen einer gesetzlichen Vertreterin)
		X

## Erteilung eines SEPA-Lastschriftmandats

Ich ermächtige die DAV-Sektion

Name / Sitz der Sektion
Gültigkeit: Identifikationsnummer wird von der Sektion ausgefüllt

Vorname und Name (Kontoinhaber/in)
Name des Kreditinstitutes
IBAN
BIC (bei ausländischer IBAN)

Zahlungen von meinem Konto mittels Lastschrift einzuziehen. Zugleich weise ich mein Kreditinstitut an, die von der DAV-Sektion auf mein Konto gezogene Lastschrift einzulösen.

Vor dem ersten Einzug einer SEPA-Basislastschrift wird mich die DAV-Sektion über den Einzug in dieser Verfahrensart unterrichten und mir die Mandatsreferenz mitteilen.

**Wichtiger Hinweis:** Ich kann innerhalb von acht Wochen, beginnend mit dem Belastungsdatum, die Erstattung des belasteten Betrages verlangen. Es gelten dabei die mit meinem Kreditunternehmen vereinbarten Bedingungen.

Ort	Datum	Unterschrift Kontoinhaber/in
		X

**Wichtiger Hinweis:** Falls sich Ihre Bankverbindung ändert, teilen Sie die Änderungen bitte Ihrer Sektion für den Beitragsinzug mit. Denn solange der Jahresbeitrag nicht bezahlt ist, haben Sie keinen Versicherungsschutz.

## Wird von der Sektions-Geschäftsstelle ausgefüllt!

Beitrag	Aufnahmegebühr	1. Jahresbeitrag bezahlt am	Fahrtspart	Die erste Abrechnung erfolgt ab
Mitgliedsnummer (Hausbuchnummer/Hauptkontakto)		In die Mitgliedskarte aufnehmen am		Ausweis ausstehend/Verbandst am



# Notfälle und Rettung in den Alpen

## Bergrettung

Europaweiter Notruf: **112**

Unter der Nummer 112 können Menschen in Notsituationen in allen EU-Mitgliedsstaaten gebührenfrei anrufen, um die Notrufzentralen der Rettungsdienste, Feuerwehr oder Polizei zu erreichen.

### Deutschland:

- Einheitlicher Notruf (auch Bergwacht): **112**

### Österreich:

- Alpin-Notruf Bergrettungsdienst Österreich aus dem Inland: **140**
- Aus dem Ausland mit Vorwahl **0043-512** z.B. für Innsbruck

### Italien und Südtirol:

- Einheitlicher Notruf: **112**
- Bergrettung <https://www.cnsas.it>
- Bergrettung <https://www.bergrettung.it/de.html>

### Bayern, Österreich und Südtirol:

- Notruf-App **SOS-EU-ALP**

### Schweiz:

- Alpine Rettung Schweiz und Rettungsflugwacht Rega aus dem Inland: **1414**
- Aus dem Ausland: **0041-333-333 333**
- Sanitätsnotruf Erste Hilfe (bei medizinischen Notfällen): **144**

### Frankreich:

- Zentraler Notruf aus dem Inland: **15**
- Rettungsleitstelle Chamonix (PGHM) aus dem Ausland: **0033-450-53 16 89**

### Liechtenstein

- Bergrettung aus dem Inland: **117**

### Slowenien:

- Einheitlicher Notruf: **112**

## Wichtige alpine Infos

- Bergwetter / Bergbericht: [www.alpenverein.de](http://www.alpenverein.de)
- Aktuelle Bedingungen auf [www.alpenvereinaktiv.com](http://www.alpenvereinaktiv.com)
- Lawinenlageberichte auf [www.alpenverein.de](http://www.alpenverein.de) und [www.alpenvereinaktiv.com](http://www.alpenvereinaktiv.com)

## Alpine Auskunftstellen

- Österreich: Alpine Auskunft des ÖAV **0043-512-58 78 28**
- Frankreich: Office de haute montagne (OHM) in Chamonix **0033-450-53 22 08**
- Deutschland: Oberstdorf **08322/700 2202**, Berchtesgaden **08652/9764615**

**ASS-Versicherungsschutz für DAV-Mitglieder: 089 / 306 570 91**

## Alpines Notsignal

- Hör- oder sichtbares Zeichen bzw. Rufen; Sechs Mal innerhalb einer Minute
- Signal jeweils nach einer Minute wiederholen
- Antwortzeichen erfolgt drei Mal pro Minute

<b>DAV-Haus</b>	<b>Geschäftsstelle</b> Im Dörener Feld 2c, 33100 Paderborn mail@alpenverein-paderborn.de www.alpenverein-paderborn.de Bürozeit: jeweils Mittwoch 18:00 - 20:00 Uhr	Tel.: 05251/57665
<b>1. Vorsitzender</b>	Dr. Christian Hennig christian.hennig@alpenverein-paderborn.de	Tel.: 0175/1866569
<b>2. Vorsitzender</b>	Stefan Pföhler stefan.pfoehler@alpenverein-paderborn.de	Tel.: 0176/32960038
<b>Jugend- referentin</b>	Annamarie Strobel jugend@alpenverein-paderborn.de	Tel.: 0176/83087107
<b>Schatzmeister</b>	Bernward Kirchhoff bernward.kirchhoff@alpenverein-paderborn.de	Tel.: 0151/56946971
<b>Schriftführerin</b>	Iris Gärtner iris.gaertner@alpenverein-paderborn.de	Tel.:
<b>1. Beisitzer und Kletterwart</b>	Peter Schneider peter.schneider@alpenverein-paderborn.de	Tel.: 0170/6555622
<b>2. Beisitzer und Wanderwart</b>	Peter Fuest wandern@alpenverein-paderborn.de	Tel.: 02955/7481878 Tel.: 0170/3437036
<b>Familienwart (Beirat)</b>	Philip Krüger familie@alpenverein-paderborn.de	Tel.: 0176/21115037
<b>Materialwart (Beirat)</b>	Klaus Reuter klaus.reuter@alpenverein-paderborn.de	Tel.: 0151/44064104
<b>Redaktion (Beirat)</b>	Reinhard Kockmann redaktion@alpenverein-paderborn.de	Tel.: 05254/69038
<b>Naturschutz (Beirat)</b>	N.N.	Tel.:
<b>Bergsteigen/ Alpin-Treff</b>	Martina Vögele bergsteigen@alpenverein-paderborn.de	Tel.: 0160/7547467
<b>Senioren</b>	N.N.	Tel.:
<b>Ausbildung</b>	Jochen Kley ausbildung@alpenverein-paderborn.de	Tel.: 0171/4725291



# OUTDOOR LADEN



ALLES FÜR DEIN  
OUTDOOR-ABENTEUER



WWW.DEROUTDOORLADEN.COM




**OutdoorLaden GmbH**  
Markt 4 | 33098 Paderborn  
Telefon: 05251 - 23 160  
info@deroutdoorladen.com

**10% DAV-Rabatt** auf nicht  
reduzierte Ware

 facebook.com/outdoorladen

 instagram.com/outdoorladen

 deroutdoorladen.com/#newsletter  
35

